










津波対策の基本的な考え方	レベル1	津波を防ぐ対策 (防潮堤等の嵩上など)
	レベル2	避難を中心とした対策 (避難路等の整備など)

凡例	
	5.0 レベル2推定津波高(m)
	(5.0) レベル1推定津波高(m)

最大浸水深(m)	
	20以上
	10 ~ 20
	5 ~ 10
	3 ~ 5
	2 ~ 3
	1 ~ 2
	0.3 ~ 1
	0.01 ~ 0.3

宇久須地区の津波伝説

津波が宇久須神社まで達したと伝わり、松の木に海藻がついていたと言ひえがります。鳥居を入ると、左に松がありました。

13.5
(6.7)



8.9
(5.7)



9.0
(4.7)



柴コミュニティ防災センター[海拔2.2m]

浜コミュニティ防災センター[海拔2.8m]

新宇久須トンネル

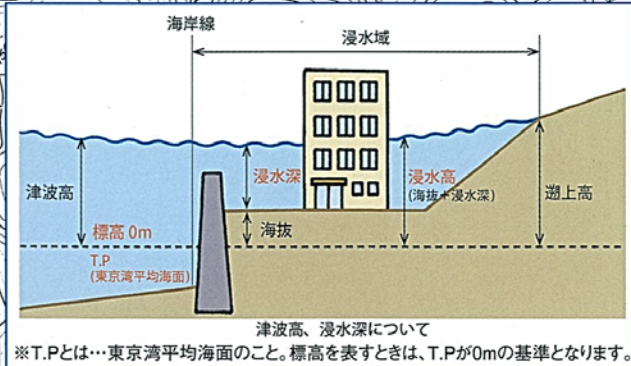
西伊豆町住民防災センター[海拔3.0m]

賀茂中学校[海拔9.4m]

賀茂小学校[海拔9.4m]

宇久須伝説場所

月原公民館[海拔15.8m]



0 300m