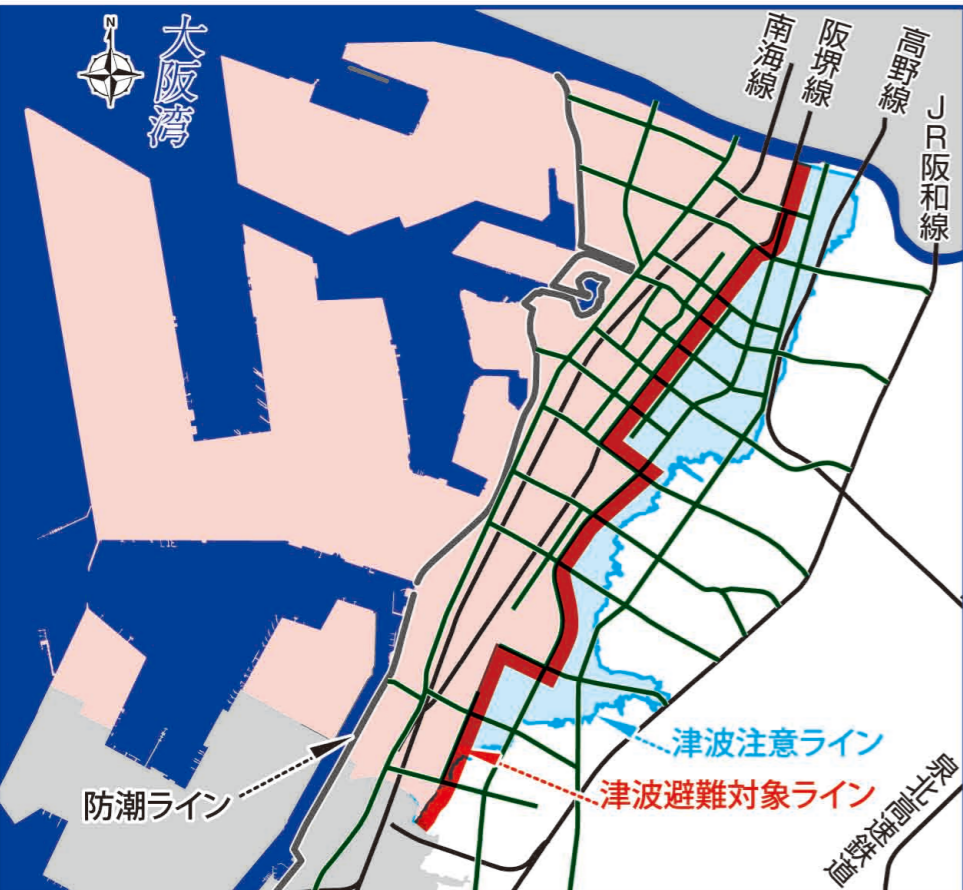


# 堺市 津波ハザードマップ

## 津波避難対象地域・津波注意地域

- 津波避難対象地域** 津波警報・大津波警報が発表されたときは、直ちに避難を開始してください。
- 津波注意地域** 大津波警報が発表されたときは、直ちに避難ができる準備をしてください。



※裏面の説明も併せてご覧ください。

## 津波警報・大津波警報が発表されたときはすぐに避難

地震発生後、津波が到達するまでの約100分間に

- JR 阪和線を目標に、東の高い所へ徒歩で避難しましょう。
- 逃げ遅れた方、遠くまで逃げるのが困難な方は、津波避難ビルなど高い所へ避難しましょう。

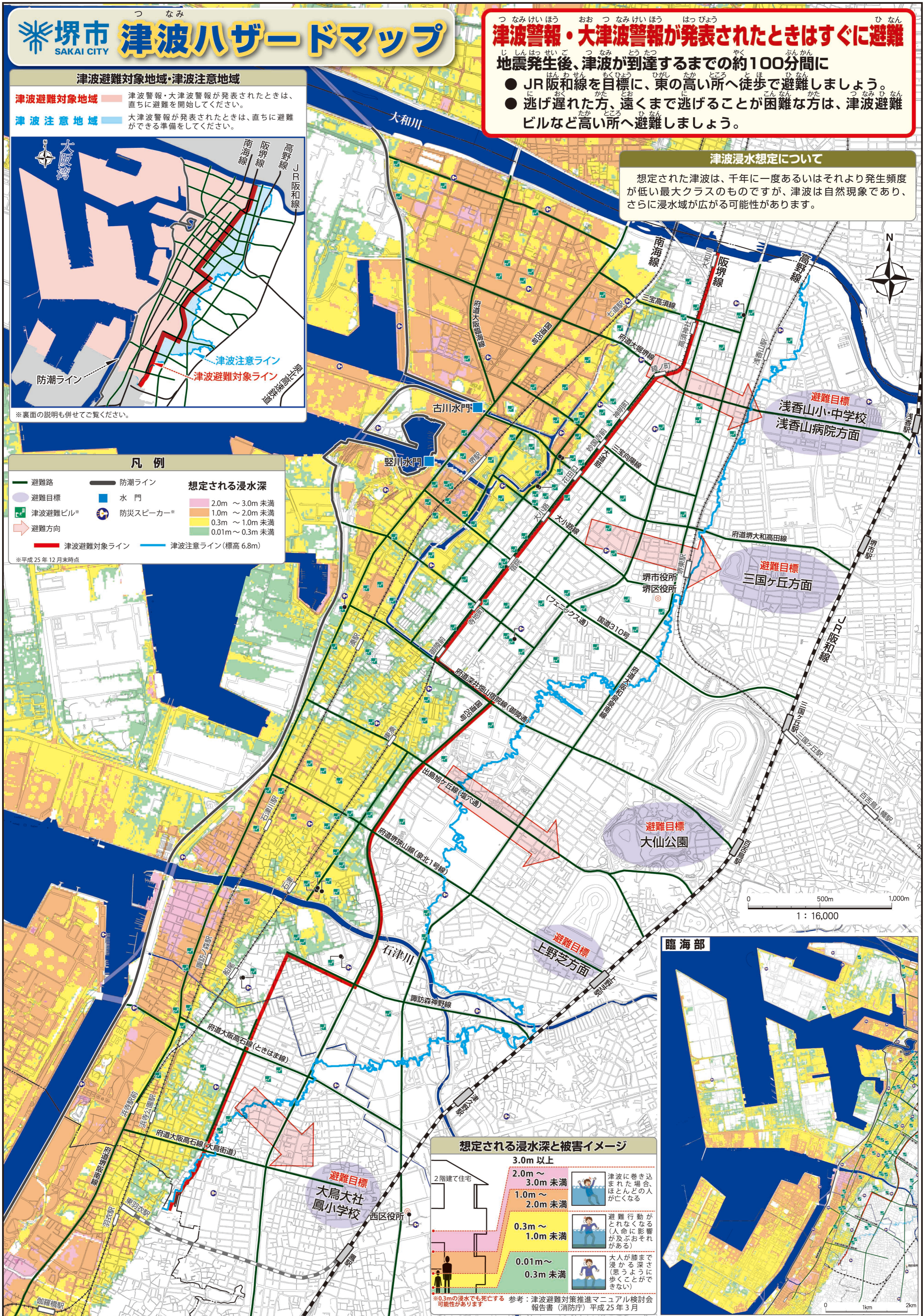
## 津波浸水想定について

想定された津波は、千年に一度あるいはそれより発生頻度が低い最大クラスのものですが、津波は自然現象であり、さらに浸水域が広がる可能性があります。

## 凡例

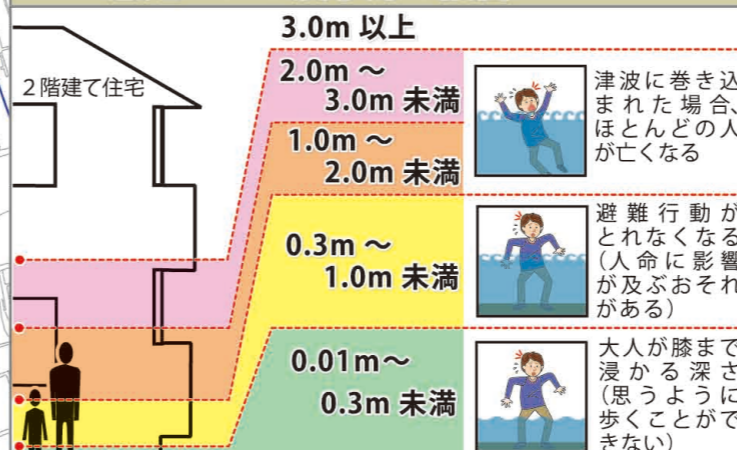
- 避難路
- 避難目標
- 津波避難ビル\*
- 避難方向
- 津波避難対象ライン
- 防潮ライン
- 水門
- 防災スピーカー\*
- 津波注意ライン(標高 6.8m)
- 想定される浸水深
  - 2.0m ~ 3.0m 未満
  - 1.0m ~ 2.0m 未満
  - 0.3m ~ 1.0m 未満
  - 0.01m ~ 0.3m 未満

※平成 25 年 12 月末時点



0 500m 1,000m  
1 : 16,000

## 想定される浸水深と被害イメージ



※0.3mの浸水でも死亡する 参考：津波避難対策推進マニュアル検討会報告書(消防庁)平成 25 年 3 月

